



DEPARTEMENT DU MORBIHAN
Commune de

CRAC'H

PLAN LOCAL D'URBANISME

ELABORATION

Plan des servitudes
d'utilité publique

plan nord
échelle: 1/5000ème

Document établi
en juillet 2013




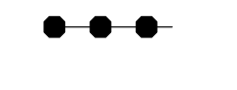
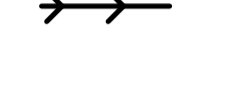



Document approuvé le

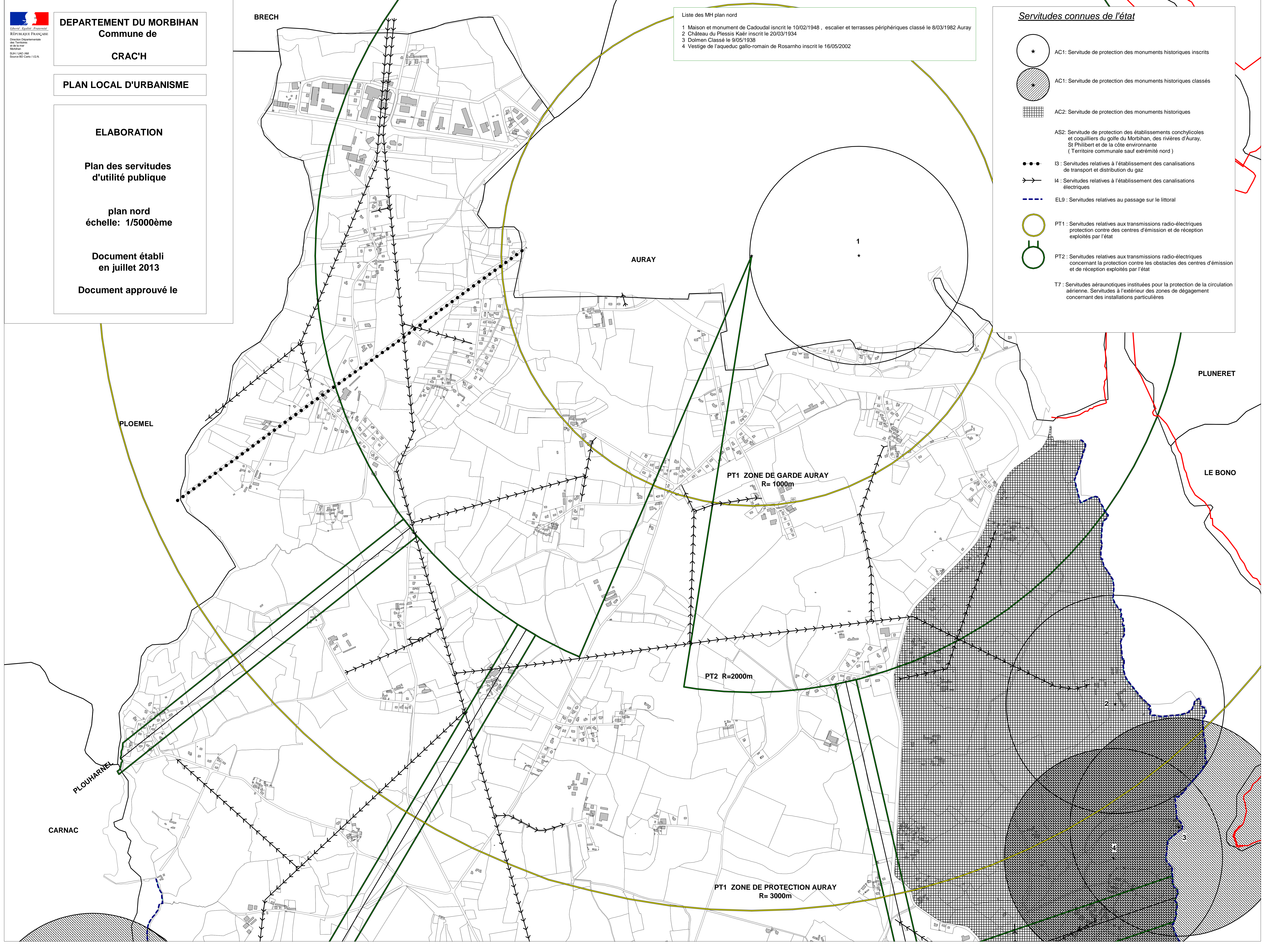
BRECH

Liste des MH plan nord

- 1 Maison et monument de Cadoudal inscrit le 10/02/1948 , escalier et terrasses périphériques classé le 8/03/1982 Auray
- 2 Château du Plessis Kaër inscrit le 20/03/1934
- 3 Dolmen Classé le 9/05/1938
- 4 Vestige de l'aqueduc gallo-romain de Rosarnho inscrit le 16/05/2002

Servitudes connues de l'état

-  AC1: Servitude de protection des monuments historiques inscrits
-  AC1: Servitude de protection des monuments historiques classés
-  AC2: Servitude de protection des monuments historiques
- AS2: Servitude de protection des établissements conchylicoles et coquilliers du golfe du Morbihan, des rivières d'Auray, St Philibert et de la côte environnante (Territoire communale sauf extrémité nord)
-  I3: Servitudes relatives à l'établissement des canalisations de transport et distribution du gaz
-  I4: Servitudes relatives à l'établissement des canalisations électriques
-  EL9: Servitudes relatives au passage sur le littoral
-  PT1: Servitudes relatives aux transmissions radio-électriques protection contre des centres d'émission et de réception exploités par l'état
-  PT2: Servitudes relatives aux transmissions radio-électriques concernant la protection contre les obstacles des centres d'émission et de réception exploités par l'état
- T7: Servitudes aéronautiques instituées pour la protection de la circulation aérienne. Servitudes à l'extérieur des zones de dégagement concernant des installations particulières



AURAY

PT1 ZONE DE GARDE AURAY
R= 1000m

PT2 R=2000m

PT1 ZONE DE PROTECTION AURAY
R= 3000m

PLOEMEL

PLUNERET

LE BONO

PLOUHARNEL

CARNAC